



REGIONE LIGURIA

PROGRAMMA REGIONALE DI SVILUPPO RURALE PER IL PERIODO 2007-2013

ALLEGATO D

RIDEFINIZIONE ZONE SVANTAGGIATE

La zonizzazione delle aree svantaggiate per la Regione Liguria è stata definita per la prima volta dalla direttiva n.273/1975 e ripresa dal regolamento CE n.1257/1999 che ha raggruppato le zone svantaggiate ai sensi della Direttiva CEE 268/1975 in tre tipologie:

- zone di montagna (art.18 del regolamento);
- zone minacciate da spopolamento (art. 19);
- zone con svantaggi naturali specifici (art. 20).

Per la Regione Liguria non sono state delimitate zone con svantaggi naturali specifici (art. 20).

Tutte le zone svantaggiate sono riconducibili alle zone di montagna (art. 18) ad esclusione del comune di Piana Crixia che è riconosciuto svantaggiato ai sensi dell'art. 19 (zona minacciata da spopolamento e caratterizzata da scarsa produttività).

Dal 1975 ad oggi la zonizzazione definita dalla direttiva n. 273/1975 e che ha costituito la delimitazione di zona svantaggiata per il Piano di sviluppo rurale 2006-2006 non ha subito in Liguria modificazioni (ad esclusione dell'inserimento del comune di Piana Crixia nell'anno 1984) e si riassume come segue:

Zone svantaggiate Direttiva CEE 75/268 art. 3 c.3	Provincia	Superficie ha ca.
	Genova	139.092
	Imperia	92.389
	La Spezia	66.665
	Savona	136.481
Zone svantaggiate Direttiva CCE 75/268 art.3 c.4	Savona (Piana Crixia)	2.959
Totale Zone svantaggiate in Liguria		437.000
Superficie complessiva Liguria		542.000

Anche per il Programma di sviluppo rurale 2007-2013, ai sensi del comma 4 dell'articolo 50 del regolamento (CE) n.1698/2005, la Regione Liguria conferma l'attuale delimitazione delle zone ammissibili alle indennità di cui all'art. 36 lettera a) punti i) e ii)

In particolare sono eleggibili alle indennità:

- di cui all'art. 36 lettera a) punto i) – zone montane - tutte le zone già individuate dalla direttiva CE n.273/1975 con esclusione del comune di Piana Crixia;
- di cui all'art. 36 lettera a) punto ii) – zone caratterizzate da svantaggi naturali - il solo territorio del comune di Piana Crixia.

Nondimeno nel corso del periodo di programmazione di settore 2000-2006 sono pervenute alcune richieste di inserimento di zone tra quelle svantaggiate ai sensi degli articoli 18/19/20 del Regolamento CE n. 1257/1999 che si è ritenuto opportuno rinviare alla fase 2007-2013.

Le richieste sono state valutate attraverso apposite istruttorie di dettaglio redatte dagli Uffici della Regione Liguria e degli Enti che operano sul territorio e che si allegano.

In linea di principio si può affermare che l'estensione delle zone svantaggiate proposta dalla Regione Liguria è assolutamente congrua rispetto alle zone già delimitate confinanti e addirittura ne costituisce la naturale prosecuzione e completamento.

Le tre richieste delle amministrazioni comunali proponenti il riconoscimento di svantaggio sono state prodotte richiamando il combinato degli articoli 18 e 20 del reg.Ce 1257/1999 ed in tal senso la Regione le ha fatte proprie.

L'esame delle relazioni tecniche allegate alle tre richieste di riconoscimento evidenzia in maniera inconfutabile l'importanza attribuibile alla richiesta di applicazione soprattutto dell'articolo 20 in relazione alla necessità di continuare l'attività agricola in tali zone al fine di "assicurare la conservazione o il miglioramento dell'ambiente naturale, la conservazione dello spazio naturale e il mantenimento del potenziale turistico o per motivi di protezione costiera".

Si rappresenta quanto segue per consentire di definire gli ambiti territoriali in cui vanno a collocarsi le richieste e l'entità delle stesse in termini di dimensionamento:

Zone da inserire tra le svantaggiate	Comune	Superficie ha ca.
	La Spezia	360
	Riomaggiore	485
	Ventimiglia	110
Totale zone da inserire		1.000 circa
% di superficie da inserire rispetto alla superficie svantaggiata dir.273/75		0,25%

Comune de La Spezia

La richiesta riguarda la zona "Tramonti di Biassa e Campiglia" che si estende sul versante costiero tra Riomaggiore e Portovenere.

La relazione evidenzia come l'area delle Cinque terre (cui appartiene Riomaggiore) e la zona Tramonti di Biassa e Campiglia rappresentino una unica identità insediativa caratterizzata da forte acclività ed elevati costi di produzione.

Viene richiesto l'inserimento tra le zone svantaggiate della porzione di territorio di Tramonti bene individuata ai fogli di mappa da 77 a 83, da 85 ad 88, da 90 a 96 del comune de La Spezia.

Comune di Riomaggiore

Il territorio del Comune è già dichiarato parzialmente svantaggiato per oltre il 50% della sua superficie ma la natura del territorio fortemente acclive fa ritenere che lo svantaggio debba essere esteso, come da richiesta, a tutto l'ambito comunale.

Viene richiesta l'estensione della classificazione di svantaggio a tutto il territorio comunale.

Nel dettaglio le richieste per Riomaggiore e La Spezia possono essere considerate e trattate alla stessa stregua in quanto afferenti zone contigue ed assolutamente identiche tra di loro e rispetto al comprensorio dal punto di vista morfologico e per loro possono essere riferite le considerazioni che si adottano per il territorio delle 5 Terre :

- zone di raro pregio naturalistico ed ambientale caratterizzate da forti pendenze a picco sul mare e da ridottissima viabilità;
- evidenti fenomeni di abbandono di porzioni anche molto consistenti di territorio con degrado anche dei terrazzamenti;
- territorio estremamente fragile ed a rischio di fenomeni franosi che possono arrivare ad interessare gli abitati;
- attività agricola di limitato sviluppo e destinata quasi esclusivamente alla viticoltura sviluppata sui terrazzamenti rimasti;
- forte propensione per le peculiarità del territorio ad un utilizzo turistico "compatibile".

Risulta quindi evidente come lo sviluppo o il mantenimento dell'attività agricola, anche attraverso le forme di aiuto richieste e previste, costituisca in questo caso il più evidente e concreto esempio di agricoltura a presidio dell'ambiente e corrisponda in pieno al dettato dell'articolo 20 del reg Ce 1257.

Comune di Ventimiglia

Il territorio comunale risulta nel suo complesso svantaggiato per oltre l'80% e la richiesta riguarda una porzione di un solo foglio (55), caratterizzato da un buon numero di aziende agricole ma anche da accentuata acclività e difficoltà viarie.

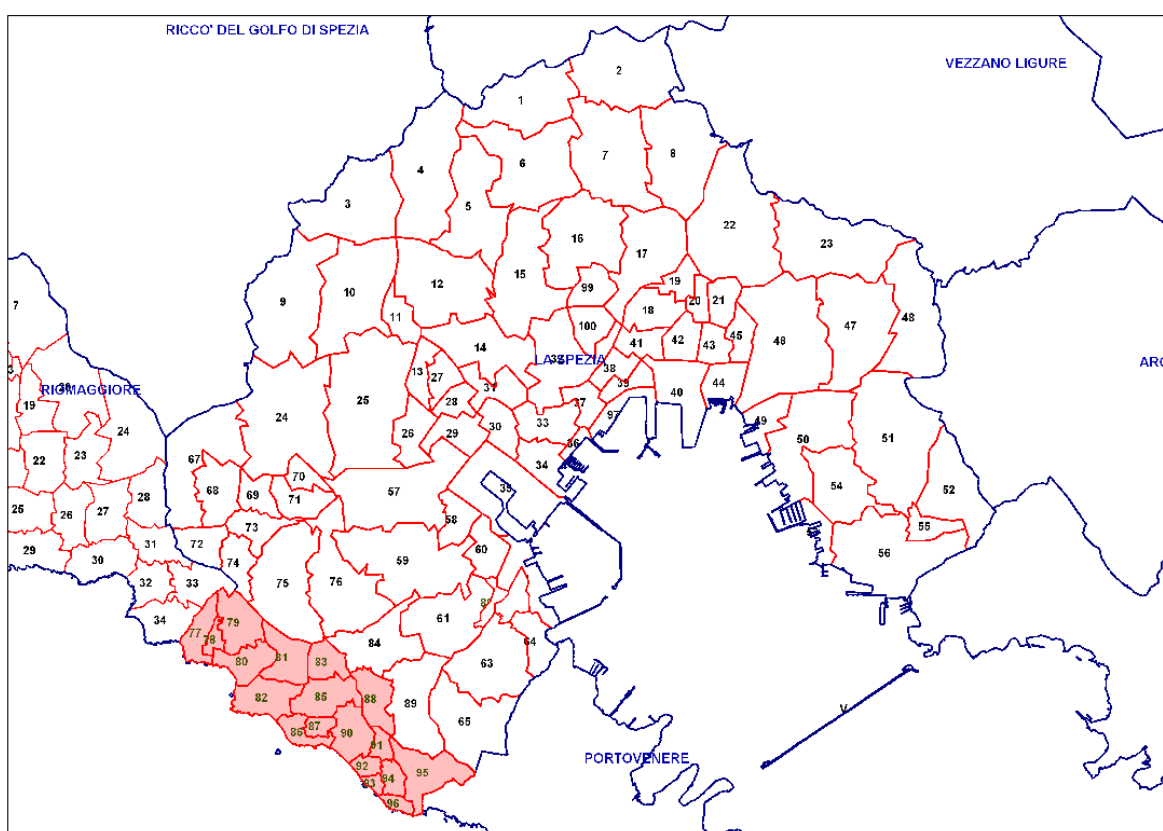
La richiesta riguarda la parte del foglio 55 posta a nord della S.S. 1 Aurelia.

Nel caso di Ventimiglia, pur in presenza di analoga situazione per quanto riguarda acclività e difficoltà di utilizzare mezzi agricoli e non, la richiesta di riconoscimento riguarda un comprensorio dove sono presenti in buon numero aziende agricole imprenditoriali che, come evidenziato nella

relativa relazione tecnica , hanno mutato il loro orientamento colturale con il passaggio da vigneto a coltivazioni di ginestre, mimose e fronde verdi che con il loro apparato radicale contribuiscono al mantenimento ed alla stabilità del terreno (attraverso la cura dei terrazzamenti ovunque presenti) e offrono un confortante riscontro dal punto di vista paesaggistico.

Il ruolo che svolge tale agricoltura a tutela dell'ambiente ma anche del paesaggio (il mappale interessato dal riconoscimento si affaccia sulla Via Aurelia e sulla città) è facilmente attestato dal degrado che interessa le porzioni attigue di territorio che non ospitano (per cattiva esposizione o per ancora maggiori difficoltà viarie) aziende agricole e nelle quali la macchia incontrollata ha ormai soppiantato le abbandonate coltivazioni preesistenti con conseguente degrado degli impianti di terrazzamento.

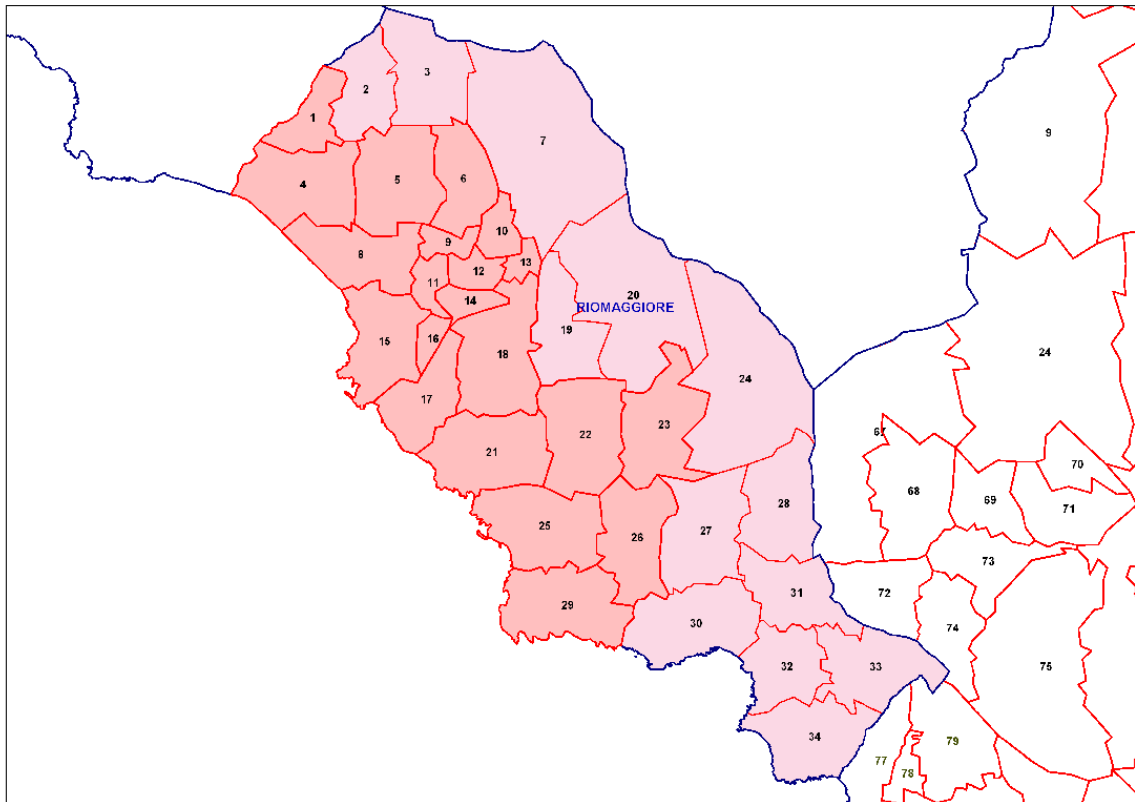
La Regione Liguria delimita pertanto quali ulteriori zone svantaggiate ai sensi dell'art. 50, comma 2 lettera b) le porzioni di territorio dei tre comuni sopra enunciati che sono quindi ammissibili alle indennità di cui all' art 36 lettera a) punto i).



Comune de **La Spezia**

Legenda:

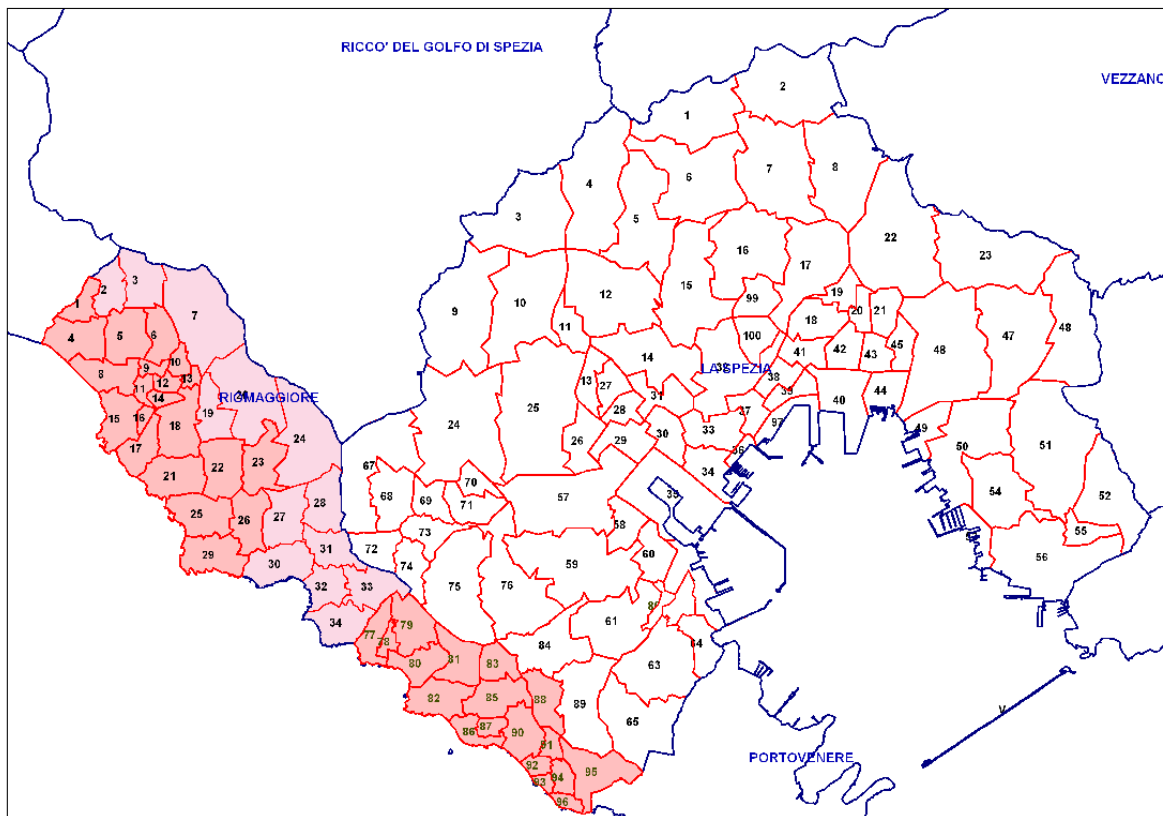
■ In colore rosso la parte delimitata per l'inserimento tra le zone svantaggiate



Comune di **Riomaggiore**

Legenda:

- In colore rosa la parte già classificata svantaggiata
- In colore rosso la parte delimitata per l'inserimento tra le zone svantaggiate

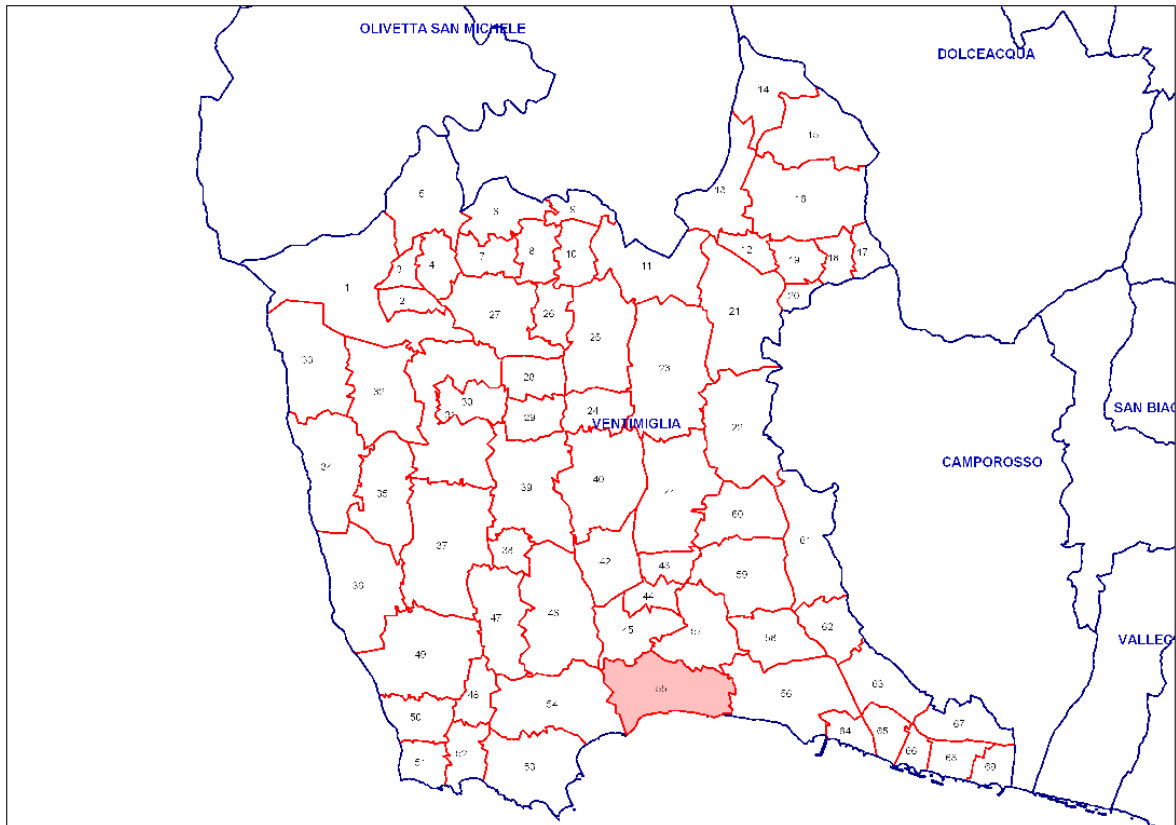


Comuni di **Riomaggiore e La Spezia**

Quadro d'unione dei due comuni che evidenzia l'omogeneità e la continuità territoriale della zona
 Legenda

In colore rosa la parte già classificata svantaggiata

In colore rosso le parti delimitate per l'inserimento tra le zone svantaggiate



Comune di **Ventimiglia**

Legenda:

■ In colore rosso la delimitazione del foglio 55 per l'inserimento tra le zone svantaggiate limitatamente alla porzione posta a nord della S.S: n. 1 (Via Aurelia) e non individuabile nella cartografia