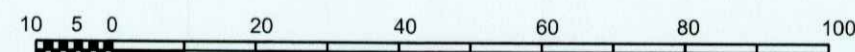




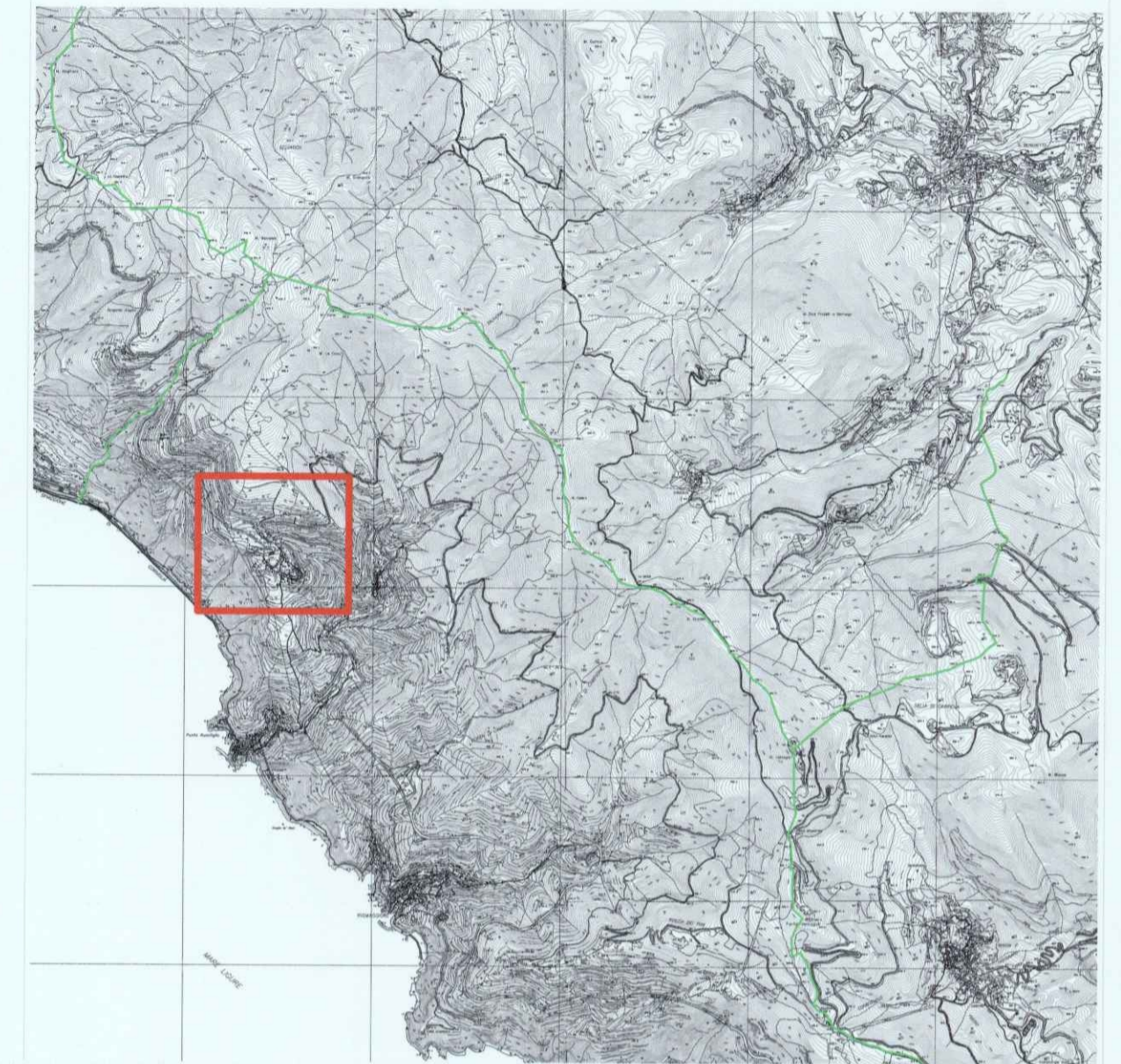
- Aree di accoglienza e ricovero
  - Aree di ammassamento risorse
  - Aree di attesa
  - Atterraggio elicotteri
  - Calo verticale da elicottero
  - Percorsi preferenziali
- n 10 -12 Schede Aree





Scala 1:1000



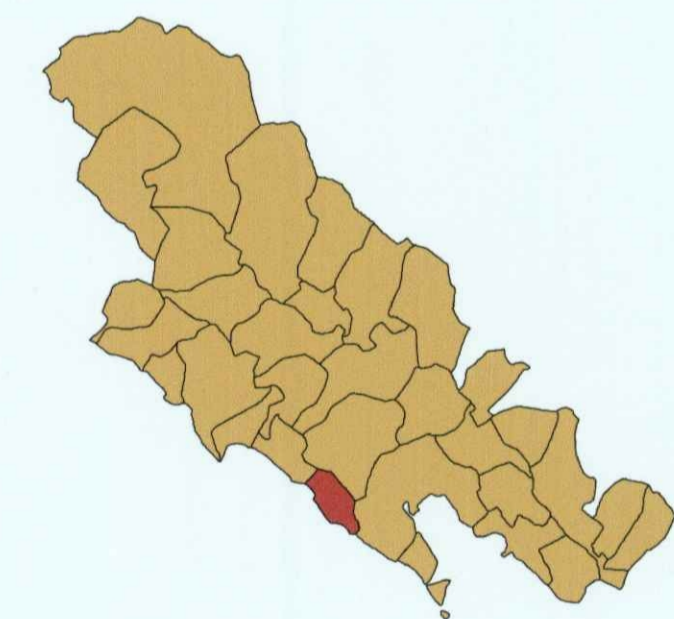
### LOCALIZZAZIONE CARTOGRAFICA



 <b>Comune di Riomaggiore</b>	 <b>Provincia della Spezia</b>
--	---

### Piano speditivo di Protezione Civile

#### Rischio Idrogeologico



### PIANIFICAZIONE DELLA GESTIONE DELL'EMERGENZA

Tavola/Elaborato	<b>04 – AREE DI EMERGENZA VOLASTRA</b>		
Emissione	Ottobre 2012	Revisione	Novembre 2017
Redazione elaborati	<i>Studio Tecnico Associato CECCHI – MARANGONI - La Spezia</i>		